



PARLAMENTUL ROMÂNIEI

CAMERA DEPUTAȚILOR

CĂTRE,

BIROUL PERMANENT AL CAMEREI DEPUTAȚILOR

În temeiul art. 73 alin. (4) din Constituția României și al art. 86 din Regulamentul Camerei Deputaților, înaintăm în vederea declanșării procedurii parlamentare pentru dezbatere și adoptare, propunerea legislativă pentru reînființarea **satului Slobozia din comuna Cordăreni, județul Botoșani**, însoțită de expunerea de motive, documentația necesară susținerii acesteia și rezultatul referendumului organizat în condițiile prevăzute de Legea nr. 3/2000.

INIȚIATORI,

Viorica **AFRĂSINEI** – deputat P.S.D.

Mihai **BALTĂ** – deputat P.S.D.

Marcu **GHEORGHE** – deputat P.S.D.

Doina **DREȚCANU** – deputat P.S.D.

Mihai **MĂLAIMARE** – deputat P.S.D.

Octav **COZMÂNCĂ** – senator P.S.D.

Nelu **PUJINĂ** – senator P.S.D.

EXPUNERE DE MOTIVE

Fostul sat Slobozia, arondat satului Cordăreni din comuna Cordăreni, județul Botoșani, este situat la granița dintre comunele Havârna, Vorniceni, George Enescu, pe paralela 48°; străbătut de pârâul Ibăneasa.

Prima atestare documentară datează de la 1659, localitatea fiind cunoscută sub denumirea Cordărenii lui Afendula.

Denumirea actuală a satului datează 1794 când boierul Gafencu a dat slobozenie ca toți cei obidiți să se refugieze pe proprietățile sale.

Satul Slobozia ce era un sat de sine stătător al comunei Cordăreni avea o populație de aproximativ 900 locuitori.

După desființarea abuzivă a acestui sat și includerea sa în satul reședință de comună Cordăreni, populația numără circa 800 locuitori.

Activitatea preponderentă a locuitorilor este agricultura și creșterea animalelor.

Distanța dintre cătunul Slobozia și satul Cordăreni este de aproximativ 5 – 6 km.

Prin reînființarea satului Slobozia nu se crează disfuncționalități de ordin administrativ, economic sau de altă natură în cadrul comunei Cordăreni.

Fostul sat Slobozia întrunește elementele și nivelul de dotare prevăzute de ierarhizarea localităților făcută prin Legea nr. 351/2001, privind aprobarea Planului de amenajare a teritoriului național – Secțiunea a IV-a - Rețeaua de localități, în sensul că există școală primară, punct sanitar, magazine pentru comerț alimentar și nealimentar.

Cetățenii satului Cordăreni au fost consultați prin referendum în data de 20 octombrie 2002, din totalul de 1397 persoane înscrise în listele electorale, au participat la vot 907

Cetățenii satului Cordăreni au fost consultați prin referendum în data de 20 octombrie 2002, din totalul de 1397 persoane înscrise în listele electorale, au participat la vot 907 persoane, reprezentând 64,92 % , din care pentru reînființarea satului Slobozia și-au exprimat votul favorabil 897 persoane, reprezentând 98,89 % din numărul voturilor (favorabil) valabil exprimate.

INIȚIATORI,

Viorica AFRĂSINEI – deputat P.S.D.

Mihai BALTĂ – deputat P.S.D.

Marcu GHEORGHE – deputat P.S.D.

Doina DREȚCANU – deputat P.S.D.

Mihai MĂLAIMARE – deputat P.S.D.

Octav COZMÂNCĂ – senator P.S.D.



Nelu PUJINĂ – senator P.S.D.

JUDEȚUL BOTOȘANI

VIZAT,

Prefect,
Costică Macaleți

Președintele Consiliului
Județean
Constantin Coțac



F I Ș A
satului nou înființat - Slobozia
din comuna Cordăreni, județul Botoșani,
conform Legii nr. 351/2001

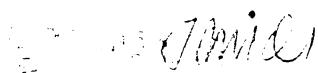
1. Alcătuirea comunei Cordăreni, conform Legii nr. 2/1968:
 1. Cordăreni - sat reședință de comună
 2. Grivița - sat component.
2. Componenta comunei Cordăreni după înființarea satului Slobozia:
 1. Cordăreni - sat reședință de comună
 2. Grivița - sat component
 3. Slobozia - sat component.
3. Populația comunei Cordăreni până la înființarea satului Slobozia (18.12.2002):
Cordăreni - 1579 locuitori
Grivita - 606 locuitori
Total comună = 2185 locuitori
4. Populația comunei Cordăreni după înființarea satului Slobozia:
Cordăreni = 802 locuitori
Grivița = 606 locuitori
Slobozia = 777 locuitori
5. Îndeplinirea condițiilor necesare pentru înființarea unui sat nou, de rangul V, Slobozia, prevăzute de anexa 4, pct. 3.0 la Legea nr. 351/2001 :

a) Condiții prevăzute de Legea nr. 351/2001	b) Gradul de îndeplinire a condițiilor
1. Populația minimă = 200 locuitori	- 777 locuitori
2. Utilități :	
- școală primară (număr de elevi)	- 1 în stare bună (25 elevi)
- punct sanitar	- 1 în stare bună, funcționează medic de familie
- magazin pentru comerț alimentară și nealimentară	- 5 magazine care funcționează
3. Distanța până la cel mai apropiat sat care dispune de utilitățile prevăzute la pct. 2 = 3 - 5 km - rețea de drumuri	5 - 6 km, rețea de drumuri comunale, împietruite

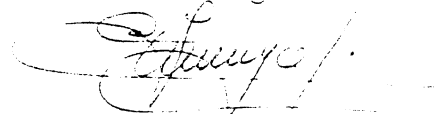
6. Îndeplinirea condițiilor necesare pentru satul Cordăreni, de rangul IV, rămas după desprinderea satului Slobozia, prevăzute în anexa nr. 4, pct. 2.0 la Legea nr. 351/2001:

a) Condiții prevăzute de Legea nr. 351/2001	b) Gradul de îndeplinire a condițiilor
1. Populația minimă = 200 locuitori	- 802 locuitori
4. Utilități :	
- sediu de primărie	- 1 sediu
- grădiniță, școală primară și gimnazială (număr de elevi)	- o grădiniță, școală primară și gimnazială, în stare bună (223 preșcolari și elevi)
- dispensar medical, farmacie sau punct farmaceutic	- 1 în stare bună, funcționează medic de familie și asistent medical
- poștă, servicii telefonice	- 1 oficiu poștal și o centrală telefonică digitală
- sediu de poliție și de jandarmerie	- 1 sediu de poliție la care funcț. doi agenți
- cămin cultural cu bibliotecă	- 1 la care funcț. un dir. cămin și un bibliotecar
- magazin general, spații pentru servicii	- 1 magazin general, 6 magazine mixte
- teren de sport amenajat	- 2 terenuri de sport amenajate
- parohii	- 1 parohie ortodoxă
- cimitire	- 3 cimitire
- stație/ haltă CF sau stație de transport auto	- 1 stație de transport auto
- dispensar veterinar	- 1 la care funcționează un medic și un tehnician
- sediu al serviciului de pompieri	- 1 în stare bună de funcționare
- puncte locale pentru depozitarea controlată a deșeurilor	- 1 în stare de funcționare
- alimentare cu apă prin cișmele stradale	- 373 cișmele
- altele :	- 1 punct de însămânțări artificiale - 1 punct de colectare a sfeclei de zăhar - 1 fabrică de ulei - 1 S.M.A.
5. Distanța până la cel mai apropiat sat care dispune de utilitățile prevăzute la pct. 2 = 3 – 5 km - rețea de drumuri	-----

PRIMAR,
Vășile Săviuc



Secretar,
Cristina Lungu



Notă :

Datele statistice au fost preluate din Registrele agricole 2001 – 2005 și Planul Urbanistic General al comunei Cordăreni, județul Botoșani.

Județul * BOTOSANI
Comuna (orașul, municipiul, sectorul
municipiului București)..... CORBĂRENI
Circumscripția 14

PROCES - VERBAL
privind rezultatele referendumului local asupra REINFIINTARE SAT.
5006021

1. Numărul persoanelor înscrise în lista pentru referendum 1397
2. Numărul participanților ** 907
3. Numărul de buletine de vot primite pentru a fi întrebuințate 1500
4. Numărul de buletine de vot rămase neîntrebuințate 643
5. Numărul voturilor valabil exprimate la răspunsul „DA” 897
6. Numărul voturilor valabil exprimate la răspunsul „NU” 1
7. Numărul voturilor nule 9
8. Numărul voturilor contestate 7
9. Numărul întâmpinărilor și contestațiilor primite 7
10. Numărul întâmpinărilor și contestațiilor soluționate 7
11. Expunerea pe scurt a modului de soluționare a întâmpinărilor și contestațiilor.....

Președintele Biroului electoral,

COZNA ARISTEȘTEC
(numele, prenumele, semnătura și ștampila)

Data 20 octombrie 2009

Membri :

ROMAN MARIŢEA
(numele, prenumele și semnătura)
DĂNIŢĂ ACINIA
SĂVÎLC DOINA
NICHITA FILARET

* Municipiul București, în cazul în care referendumul se organizează la nivelul acestuia.

** Numărul participanților trebuie să fie egal cu suma ce rezultă din adăugarea cifrelor de la pct. 5, 6 și 7.